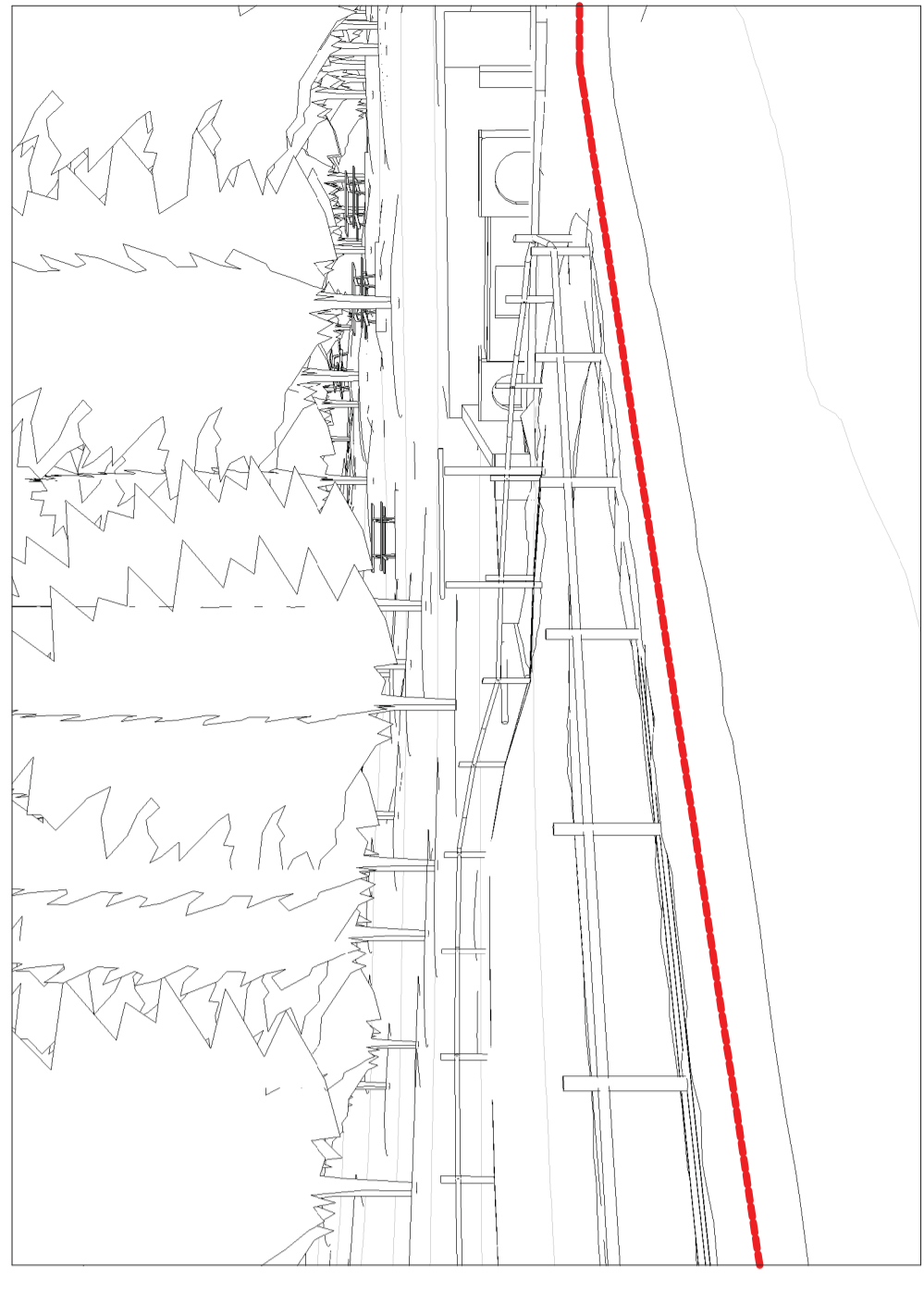




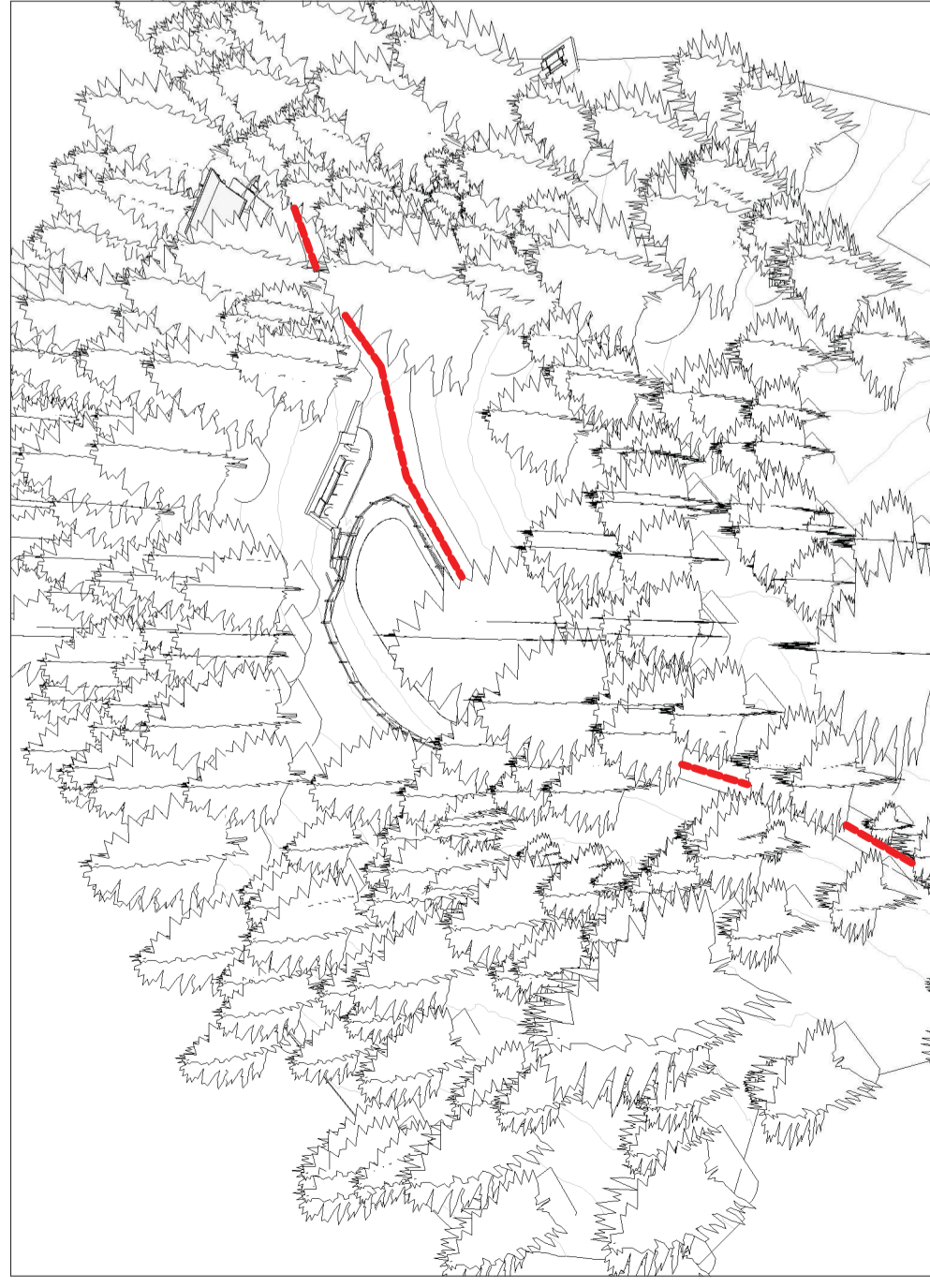
Vista 3D - 01



Vista 3D - 02



Vista 3D - 03



Vista 3D dall'alto - Santel' Predusolo



Immagine da rilievo laser scanner - 01




Immagine da rilievo laser scanner - 02



Immagine da rilievo laser scanner - 03



COMUNE DI CASTIONE DELLA PRESOLANA (BG)
PRIMO INTERVENTO DI TEMATIZZAZIONE DELLA LOCALITA' PREDUSOLO TRAMITE LA REALIZZAZIONE DEL PARCO DEL RISVEGLIO DEI "MONS".



PROTOCOLLO / AUTORIZZAZIONI / PARERI

FASE:
AUTORIZZATIVA

ELABORATO:
TAV_05

FILE:
S1E_05_2022_04_01 CASTIONE - Rn-01
 CODICE PROGETTO: S1E517_2022

ORIENTAMENTO



PROGETTO:
ARCHITETTONICO

OGGETTO:
**3D
 MODELLO 3D
 IMMAGINI DELLE NUVOLE DI PUNTI ACQUISITE CON LASER
 SCANNER**

COMITENTE:
Comune di Castione della Presolana

IMPRESA ESECUTRICE:

REVISIONE: DATA:
 REV 00 FEBBRAIO 2023
 REV 01 FEBBRAIO 2023



Piazza Europa, 3E
 24020 Castione della Presolana (BG)
 Tel. 0346 60561
 Fax 0346 60561
 Mail: info@studiogilter.com

In collaborazione con:



Ing. FABIO FERRARI
 Tel. (+39) 345.566559 - ferrari@studiogilter.com
 Ing. PAOLO FORNONI
 Tel. (+39) 345.566559 - fornoni@studiogilter.com
 Collaboratori:
 Geom. LARA CHIODA
 Ing. PIETRO TOMASONI