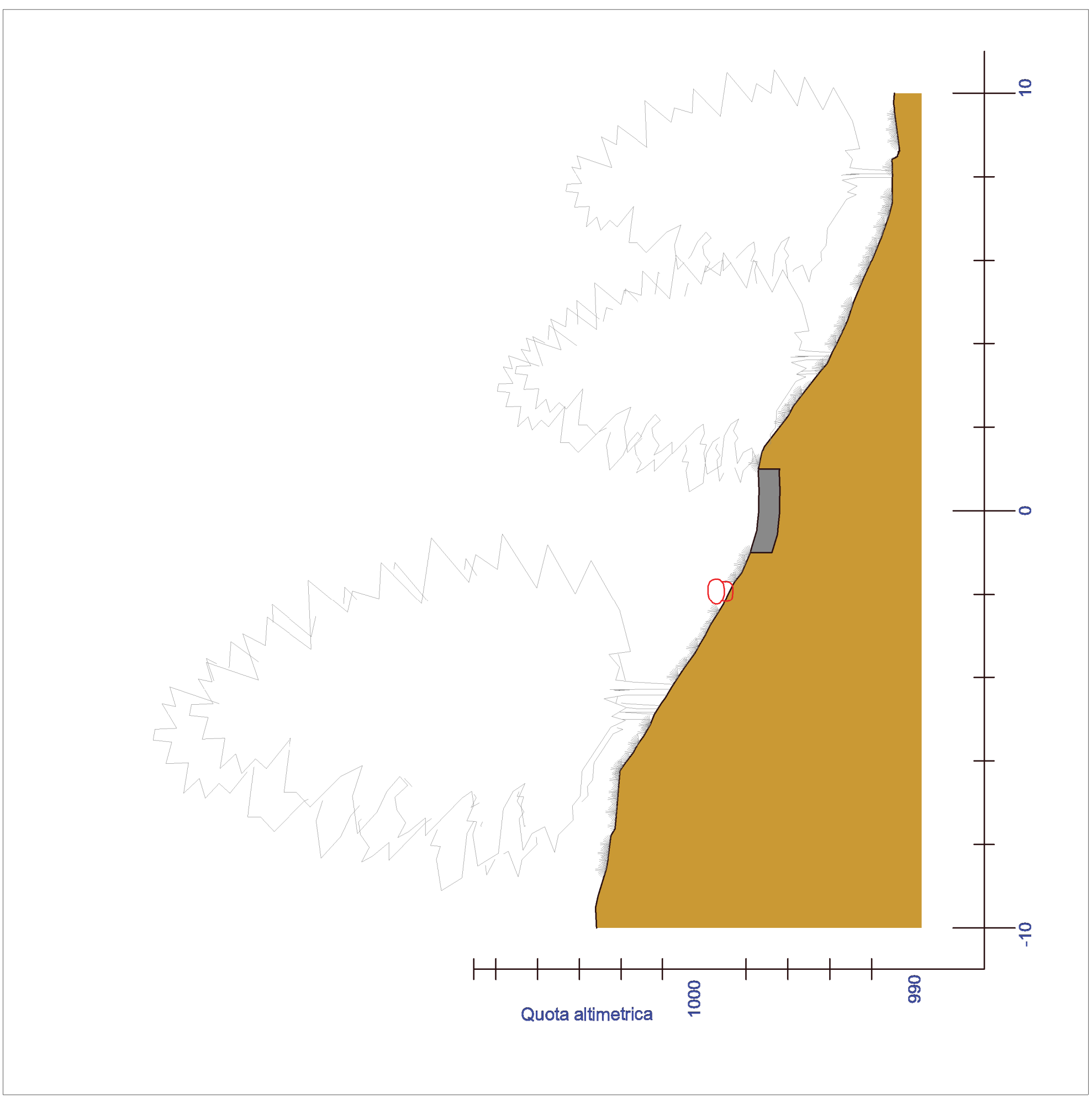




Sezione S1 - progr. 20 m
Scala 1:100



Sezione S2 - progr. 120 m
Scala 1:100



Sezione S3 - progr. 400 m
Scala 1:100



Sezione S4 - progr. 900 m
Scala 1:100

COMUNE DI CASTIONE DELLA PRESOLANA (BG)
PRIMO INTERVENTO DI TEMATIZZAZIONE DELLA LOCALITA' PREDUSOLO TRAMITE LA REALIZZAZIONE DEL PARCO DEL RISVEGLIO DEI "MONS".

PROTOCOLLO AUTORIZZAZIONI / PARER

PROGETTO:	ARCHITETTONICO	SCALA 1:1000	SCALA 1:100
ELABORATO:	AUTORIZZATIVA		
OGGETTO:	SEZIONI STATO DI PROGETTO		
	PROFILO LONGITUDINALE SENTIERO		
	SEZIONI TRASVERSALI		
PLAUSIBILITA':	P.E. 10/2002 - Comune di Castione (BG)		
ELABORATO:	TAV_12		
COMITENTE:	Comune di Castione della Presolana		
ORIENTAMENTO:			
REVISIONE:	DATA:	IMPRESA ESECUTRICE:	
REV 00:	FEBBRAIO 2023		
REV 01:	FEBBRAIO 2023		

STUDIO ALTER

Piazza Europa, 3E
22039 Castione della Presolana (BG)
Tel. 0346 60091
Mail: info@studioalter.com

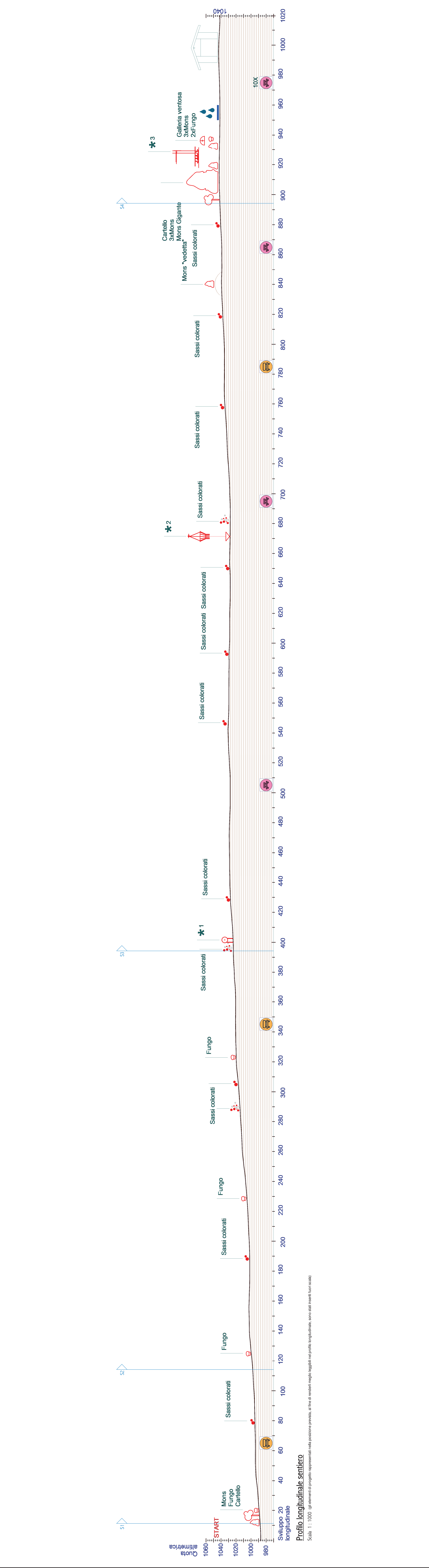
In collaborazione con:

ING. FABIO FERRARI
Tel. 0346 60091, f.ferrari@studioalter.com

ING. PAOLO FORNONI
Tel. 0346 60091, p.fornoni@studioalter.com

Collaboratori:
Geom. LARA CHIODA
Ing. PIETRO TOMASONI

Arch. GIUSEPPE BELLINELLI



Profilo longitudinale sentiero
Scala 1:1000 (gli elementi di progetto rappresentati nella posizione prevista, al fine di render meglio leggibile il profilo longitudinale, sono stati tralasciati i punti di quota)